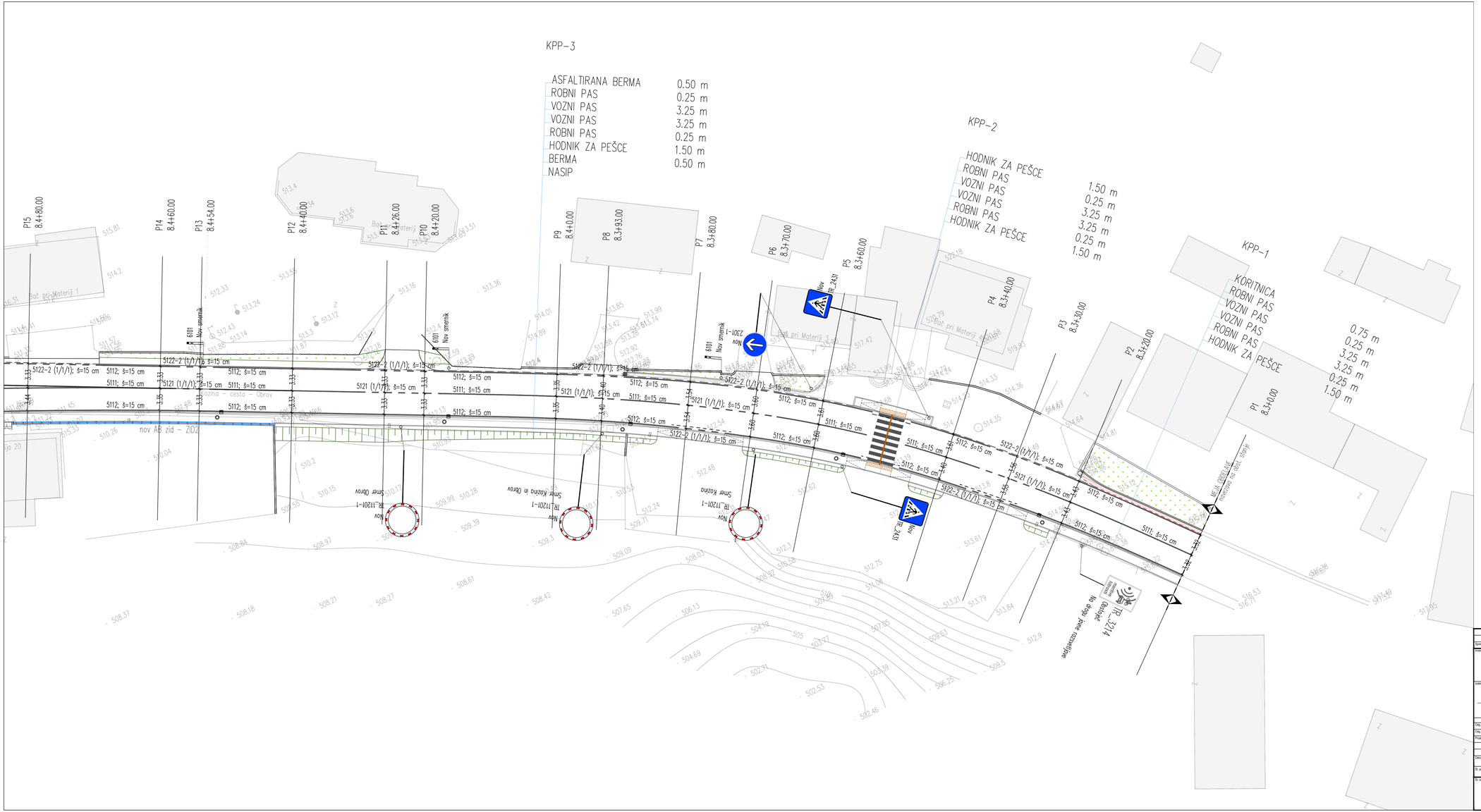

Izdelava PZI rekonstrukcije ceste in hodnika za pešce G1-7/0354 Obrov - Kozina od km 8.270 do km 8.800

Situacija prometne ureditve (1/3)
M 1:250

Legenda:

betonski robnik (15/25 cm)	AB zid
granitna kocka (10/10 cm)	metličen beton
pogloblјen robnik	zatravitev
koritnica	taktilne označbe
mulda	vtok v rešetko
nasip	robniška rešetka
vkop	revizijski jašek
ograja za pešce	drog javne razsvetljave
bela talna prometna signalizacija	linijska kanaleta
rumena talna prometna signalizacija	vtočni jašek

Spremembe:	Opis spremembe:	Datum:	Podpis:

Investitor: Direkcija RS za infrastrukturo, Tržaška cesta 19, 1000 Ljubljana

Objekt/kompleks: OBROV - KOZINA

Izdelovalec: CITY STUDIO prostorsko načrtovanje d.o.o., Zemljemerska 12, 1000 Ljubljana

Vrsta projekta: PZI - projekt za izvedbo

Vrsta načrta: 0.2 VODILNI NAČRT CESTE

Naziv: IZDELAVA IZP IN PZI UREDITVE REGIONALNE CESTE G1-7/0354 OBROV-KOZINA IN HODNIKA ZA PEŠCE OD KM 8.270 DO KM 8.800

		ID. st.	Podpis
Odg. vodja proj.:	Igor Stavrević, u.d.i.g.	G-3876	
Odg. projektant:	Igor Stavrević, u.d.i.g.	G-3876	
Projektant:	Uroš Jotanović, m.i.g.		

Vsebina načrta: SITUACIJA PROMETNE UREDITVE (1/3)

Datum: junij 2022, po recenziji marec 2026

Merilo: 1:250

Št. projekta:	Št. načrta:	Št. lista:
CS 1411-21	CS 1411-G/21-PZI	G.103.1

Št. odsekov:	Arhivska št.:	Fazacijski:	Šifra lista:	Črna koda arhiva:
0354	0029.00	004.2101	G.103	

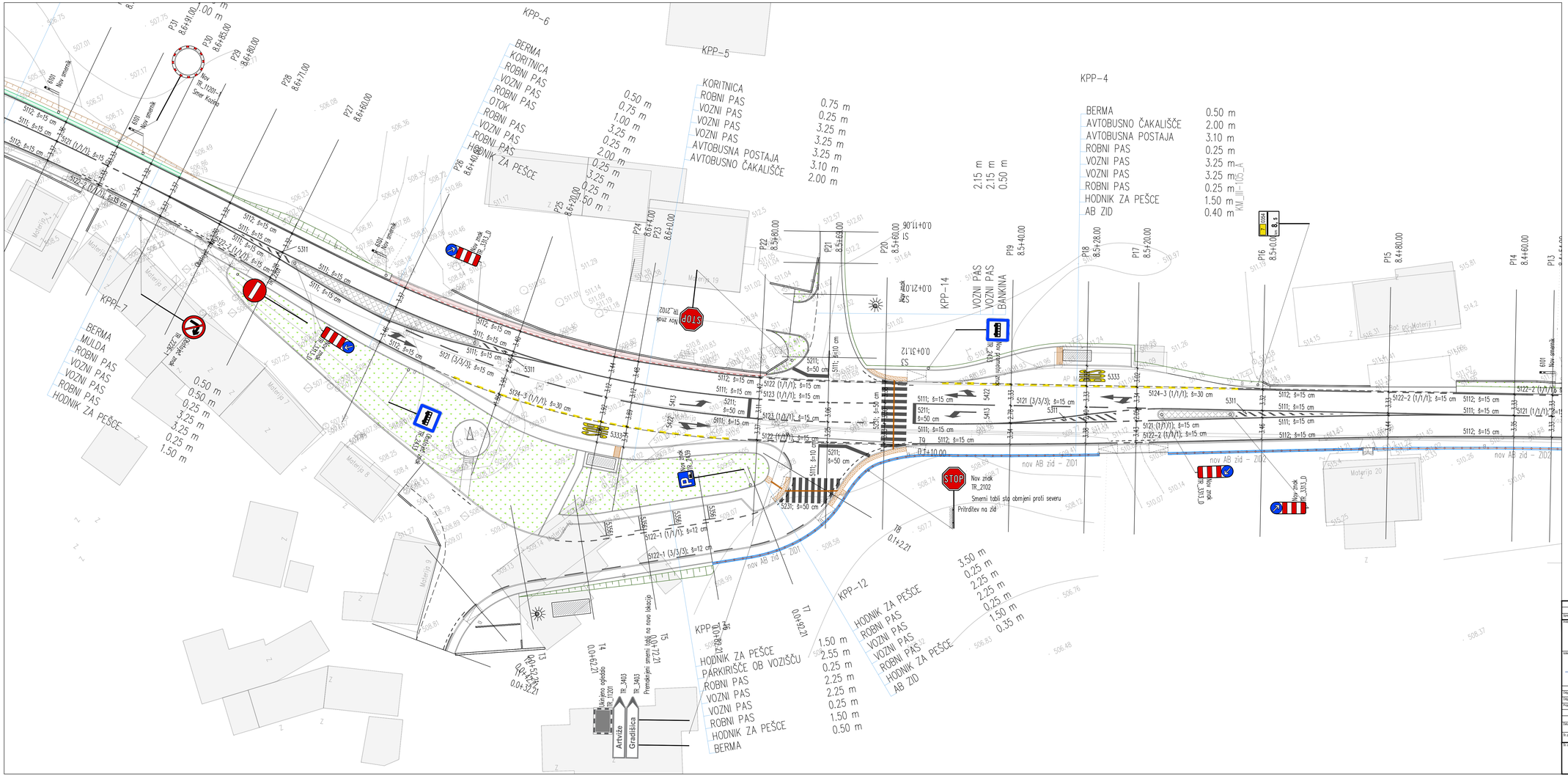
KPP-4
KPP-5
KPP-6
KPP-7
KPP-12
KPP-14
BERMA
AVTOBUSNO ČAKALIŠČE 2.00 m
AVTOBUSNA POSTAJA 3.10 m
ROBNI PAS 0.25 m
VOZNI PAS 3.25 m
VOZNI PAS 3.25 m
ROBNI PAS 0.25 m
HODNIK ZA PEŠCE 1.50 m
AB ZID 0.40 m
KORITNICA
ROBNI PAS
VOZNI PAS
VOZNI PAS
VOZNI PAS
AVTOBUSNA POSTAJA
AVTOBUSNO ČAKALIŠČE
0.75 m
0.25 m
3.25 m
3.25 m
3.25 m
3.10 m
2.00 m
BERMA
KORITNICA
ROBNI PAS
VOZNI PAS
ROBNI PAS
OTOK
ROBNI PAS
VOZNI PAS
ROBNI PAS
HODNIK ZA PEŠCE
0.50 m
0.75 m
1.00 m
3.25 m
0.25 m
2.00 m
0.25 m
3.25 m
0.25 m
0.50 m
BERMA
MULDA
ROBNI PAS
VOZNI PAS
VOZNI PAS
ROBNI PAS
HODNIK ZA PEŠCE
0.50 m
0.50 m
0.25 m
3.25 m
3.25 m
0.25 m
1.50 m
HODNIK ZA PEŠCE
PARKIRIŠČE OB VOZIŠČU
ROBNI PAS
VOZNI PAS
VOZNI PAS
ROBNI PAS
HODNIK ZA PEŠCE
BERMA
1.50 m
2.55 m
0.25 m
2.25 m
2.25 m
0.25 m
1.50 m
0.50 m
HODNIK ZA PEŠCE
ROBNI PAS
VOZNI PAS
VOZNI PAS
ROBNI PAS
HODNIK ZA PEŠCE
AB ZID
3.50 m
0.25 m
2.25 m
2.25 m
0.25 m
1.50 m
0.35 m
VOZNI PAS
VOZNI PAS
BANKINA
2.15 m
2.15 m
0.50 m
P31 8.6+91.00
P30 8.6+85.00
P29 8.6+80.00
P28 8.6+71.00
P27 8.6+60.00
P26 8.6+40.00
P25 8.6+20.00
P24 8.6+4.00
P23 8.6+0.00
P22 8.5+80.00
P21 8.5+60.00
P20 8.5+40.00
P19 8.5+40.00
P18 8.5+28.00
P17 8.5+20.00
P16 8.5+0.00
P15 8.4+80.00
P14 8.4+60.00
P13
S1 0.0+11.96
S2 0.0+21.00
S3 0.0+31.12
T3 0.0+14.21
T4 0.0+02.21
T5 0.0+12.21
T7 0.0+32.21
T8 0.1+2.21
T9 0.7+10.00
Nov znak IR_320_D
Nov znak IR_320_D
Nov znak IR_320_D



Izdelava PZI rekonstrukcije ceste in hodnika za pešce G1-7/0354 Obrov - Kozina od km 8.270 do km 8.800

Situacija prometne ureditve (3/3)
M 1:250

Legenda:

betonski robnik (15/25 cm)	AB zid
granitna kocka (10/10 cm)	metličen beton
pogloblјen robnik	zatravitev
kontrnica	taktilne označbe
mulda	vtok v rešetko
nasip	robniška rešetka
vkop	revizijski jašek
ograja za pešce	drog javne razsvetljave
bela talna prometna signalizacija	linijska kanaleta
rumena talna prometna signalizacija	vtočni jašek

Spremembe	Opis sprememba	Datum	Podpis

Direkcija RS za infrastrukturo
Tržaška cesta 19
1000 Ljubljana

CITY STUDIO prostorsko načrtovanje d.o.o.
Zemljemerska 12
1000 Ljubljana

Vodja proj.	Igor Stavrević, u.d.i.g.	G-3876	
Vodja projekt	Igor Stavrević, u.d.i.g.	G-3876	
Projektant	Uroš Jotanović, m.i.g.		

Datum: junij 2022, po recenziji marec 2026

Št. projekta: CS 1411-21 | Št. načrta: CS 1411-G/21-PZI

Objekt: OBROV - KOZINA

Vrsta projekta: PZI - projekt za izvedbo

Vrsta načrta: 0.2 VODILNI NAČRT CESTE

Naziv: IZDELAVA IZP IN PZI UREDITVE REGIONALNE CESTE G1-7/0354 OBROV-KOZINA IN HODNIKA ZA PEŠCE OD KM 8.270 DO KM 8.800

Vsebina naziv: SITUACIJA PROMETNE URETIVE (3/3)

Merilo: 1:250

Št. lista: G.103.3

Št. odsetka	Arhivska št.	Fazacijski	Ulica nalog	Črna kuta arhiva
0354	0029.00	004.2101	G.103	

Tabelarični prikaz prometne signalizacije in opreme 1/1

Dimenzija	Komentar	Oznaka	Skica	Stacionaža	Višina od tal	Višina stebra	Vrsta folije	Št. stebrov	Št. znakov	Številka pozicije
0.25	Nov	KM_III-105_A		8.501	1.20	1.45	RA2	1	1	Glavna cesta
0.60	Nov	TR_3313_D		8.505, 8.516, 8.626, 8.658	0.20	0.80	RA3	1	4	Gavna cesta
0.60	Nov	TR_2431		8.347, 8.353	2.00	2.60	RA3	1	2	Glavna cesta
0.60	Nov	TR_2433		8.504, 8.634	1.50	2.10	RA2	1	2	Južni priključek
0.60	Nov	TR_2439		0.091	2.00	2.60	RA2	1	1	Južni priključek
0.60	Nov	TR_2226-1		8.683	2.00	2.60	RA2	1	1	Glavna cesta
0.60	Nov	TR_2102		0.000	2.00	2.60	RA2	1	2	Sverni in južni priključek
0.78	Odstranjen	TR_2101		0.078	2.00	2.78	RA2	1	1	Glavna cesta
0.90	Se ohrani	TR_3214		8.316	2.00	2.90	RA2	1	1	Obstoječi drog JR
0.90	Nov	TR_11201-1	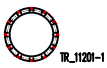	8.369, 8.393, 8.423, 8.690, 8.790	2.00	2.90	RA2	1	5	Glavna cesta
0.80	Nov	Smernik		v situaciji	0.80	/	/	1	13	Glavna cesta
0.80	Nov	TR_2301-1		8.365	1.50	2.60	RA2	/	1	Glavna cesta